Viaje NO RS

12 roteiros
incríveis pelo
Rio Grande do Sul

GUIA COMPLETO
Como organizar sua viagem nos principais destinos do Estado

ROTEIROS GRATUITOS
Selecionamos passeios para quem quer gastar muito pouco

NOVO TURISMO
Saiba por que viajar de ônibus está cada vez mais seguro

TURISMO AO AR LIVRE
Conheça os parques mais bonitos do Rio Grande do Sul

É HORA DO REENCONTRO

A pandemia obrigou ao isolamento social, ao afastamento das pessoas queridas e a cada dia aumentou a saudade, a vontade de viajar, de rever pessoas e lugares, de abraçar, dizer o quanto as amamos. Nesse período em casa, trabalhamos, cuidamos dos familiares e vivemos uma vida conectada, mas sonhando em sair do virtual para o real, para o físico, para o contato humano. Essa hora chegou, é o tempo do reencontro!

Pensando numa busca por novos cenários e possibilidades para os encontros e lazeres, a RTI - Associação Riograndense de Transporte Intermunicipal - criou o guia digital **Viaje No RS**. Foram escolhidos 12 roteiros no Rio Grande do Sul para serem desbravados de ônibus.

Viajar de ônibus no Rio Grande do Sul já era um programa seguro. Com a pandemia, as empresas do transporte regular intensificaram seus protocolos de higienização, buscaram inovações e novas tecnologias, para que seus passageiros circulem em segurança e com muita tranquilidade.

É para desfrutar da qualidade do transporte de ônibus e da beleza e diversidade das regiões gaúchas que o **Viaje No RS** apresenta sugestões de passeios na Capital e no interior - regiões da Serra, Litoral, Campanha, Fronteira e Missões. É para sair de casa, viajar, contemplar a natureza e matar a saudade daqueles que estiveram esse tempo longe de abraços e carinhos.

O guia é de fácil leitura e cada proposta é assinada por uma empresa, com dicas de roteiros e informações sobre as medidas adotadas para garantir viagens, além de confortáveis, seguras e tranquilas. O **Viaje No RS** é um guia gratuito para ser compartilhado com amigos e nas redes sociais. Afinal, a hora é de reencontro, de ser feliz. Boa Viagem!

RTI - Associação Riograndense de Transporte Intermunicipal

Diretor-Presidente: Hugo Eugênio Fleck
Diretor Administrativo: Pedro Antonio Teixeira
Diretor Financeiro: Airam Ferreira Borges

Diretor para Transporte de Aglomerados Urbanos e Suburbanos do Interior:
Eduardo Michelin

Diretores:
Gustavo Toniolo, Érico Razzera, Fabio Marques da Fonseca, Nelson Antônio Ribeiro, Sérgio Luiz Pauli

Conselho Fiscal Membros Efetivos:
Pedro Lourenço Guarnieri, Jaime José da Silva, Eduardo Lucas Rocha

Membros Suplentes:
Cassiano Morassutti Ohlweiler, Evandro Czervinski, Luana Araujo Fleck

REALIZAÇÃO

RTI ASSOCIAÇÃO RIO-GRANDENSE DE TRANSPORTE INTERMUNICIPAL

APOIO

BENTO TRANSPORTES
CAXIENSE TRANSPORTE CARINHOSO
Citral Sempre andando com você.
EMBAIXADOR Aproximando as pessoas. De verdade.
EXPRESSO AZUL
PALMARES
Planalto Conectando pessoas e destinos.
SANTA CRUZ PASSAGEIROS - TURISMO - ENCOMENDAS Unindo pessoas e sonhos.
SÃO MARCOS terra e mar
UneSul
NAÇÃO OURO E PRATA

Unesul

Índice

10 BENTO GONÇALVES: Entre vinícolas, paisagens e fartura gastronômica

14 CAMBARÁ DO SUL: Roteiro entre cânions e cascatas

18 GRAMADO: 10 programas gratuitos na cidade mais turística do Estado

24 LAJEADO: Desbravando as belezas do Vale do Taquari

28 NOVA PETRÓPOLIS: Passeio pelos jardins da Serra Gaúcha

32 PELOTAS: Um roteiro histórico e saboroso

36 SANTA CRUZ DO SUL: Uma viagem à cultura germânica

40 SANTANA DO LIVRAMENTO: Um passeio entre as fronteiras

44 TAVARES: A riqueza natural da Lagoa do Peixe

48 TORRES: Espetáculo da natureza no céu e no mar

52 URUGUAIANA: Encantos da fronteira com a Argentina

56 PORTO ALEGRE: 12 horas na capital dos gaúchos

Seja bem-vindo

AO TURISMO SEGURO NO RS!

Nós somos a RTI, Associação Rio-Grandense de Transporte Intermunicipal, que está presente desde 1990.

A criação do guia **Viaje No RS** é uma iniciativa das empresas do transporte regular de passageiros para incentivar o turismo no Rio Grande do Sul, um Estado rico em cultura, história, lazer e diversão, onde belezas naturais, gastronomia e tradição estão presentes em todas as regiões.

Nossa prioridade com o guia é incentivar o turismo por meio de nossas empresas associadas, proporcionando segurança, bem-estar e a melhor experiência de viagem para cada passageiro. Para isso, a rigorosa rotina de higienização dos ônibus foi intensificada com a implementação de novos processos tecnológicos e inovadores. Junto com a sanitização e desinfecção antes de cada viagem, empresas verificam a temperatura dos motoristas e passageiros, disponibilizam álcool em gel 70%, e solicitam uso obrigatório de máscaras pelos passageiros e tripulação.

Todos os procedimentos adotados pelas nossas empresas asseguram a certeza de motoristas treinados, que cumprem o descanso obrigatório antes das viagens e que são submetidos a avaliações periódicas.

Nossa preocupação com a segurança do passageiro inclui os locais de embarque em local seguro e com toda a estrutura, propiciando cuidado e conforto, com atendimento qualificado.

Com o conhecimento que temos em relação aos critérios de operação das nossas empresas, associado ao uso de equipamentos corretos, à tripulação e ao atendimento que oferecerem, sempre teremos viagens excelentes.

Com tudo isso, só resta agora se preparar para uma viagem tranquila, segura e com todos os cuidados sanitários recomendados.

Então, aproveite as 12 dicas de destinos incríveis e de experiências únicas que foram selecionadas com muito carinho.

Desejamos a todos uma ótima viagem!

Jefferson Lara - Executivo da RTI

@viajenors

Por que VIAJAR DE ÔNIBUS

Viajar de ônibus é uma opção econômica, especialmente quando você programa sua viagem com antecedência - e pode ser o meio de transporte ideal neste momento.

Quando você organizar os próximos passeios, considere viajar com toda tranquilidade de um ônibus. Para isso, listamos algumas ações feitas pelas empresas que ajudam a entender por que é seguro ir de ônibus quando você estiver pronto para as primeiras viagens.

» As empresas do transporte regular têm diversos processos de higienização, sanitização e desinfecção dos ônibus, tanto do ambiente interno como externo, para proporcionar uma viagem segura. As empresas realizam a **limpeza por névoa** quando necessário, de acordo com cada procedimento. Também oferecem **álcool em gel 70%** e exigem **uso de máscara**.

» Os motoristas são altamente treinados e passam por provas antes de atuarem nas estradas. Também realizam curso de reciclagem, direção defensiva, direção segura e treinamento em simuladores.

(Foto: Viação União Santa Cruz)

» Quem viaja de ônibus percebe que não há burocracias nem perda de tempo. **É mais fácil embarcar e desembarcar** em um ônibus do que num avião, por exemplo. Além disso, a compra da passagem pode ser feita até mesmo minutos antes da viagem.

» Os locais de embarque são seguros, iluminados, regularizados e com estrutura para atendimento.

» **Quem tem pets também viaja tranquilo**. Os animais podem ir junto, desde que na caixinha de transporte adequada e de acordo com as regras de cada empresa.

• As poltronas são confortáveis e alguns destinos têm transporte leito ou executivo. Você pode apreciar a paisagem ou fazer trabalho de aula, colocar o trabalho em dia ou ouvir a playlist favorita, porque há wifi, de acordo com a disponibilidade de cada empresa.

VIAGENS AINDA *mais seguras*

Viajar de ônibus sempre foi uma atividade segura para os turistas e, com a chegada da pandemia, o deslocamento rodoviário ficou mais importante e ainda mais seguro, com diversas novidades.

Para levar os passageiros, as empresas do transporte regular tinham em sua rotina um processo rigoroso de limpeza e segurança. Neste novo momento, esses processos se intensificaram, novos procedimentos tecnológicos foram implementados e houve grande investimento em inovação.

Entre as ações imediatas está a inclusão de limpeza de névoa para desinfecção de superfícies e ambientes, por meio de nanopartículas por uma solução biocida, além do fornecimento de álcool em gel 70% e uso obrigatório de máscaras.

No chamado novo turismo, que já vivemos hoje, o transporte rodoviário é protagonista. Além de ser prático circular de ônibus pelas estradas, podemos chegar facilmente a diversas cidades turísticas do Rio Grande do Sul, destinos que devem compor nossas novas viagens.

Para você conhecer um pouco sobre os protocolos das empresas, listamos algumas atividades que ampliam a segurança da sua viagem. Consulte os procedimentos de cada empresa, acessando seus sites.

Limpeza por névoa (Foto: Viação União Santa Cruz)

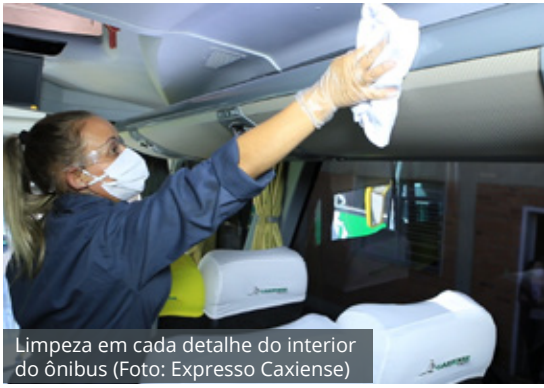

Limpeza em cada detalhe do interior do ônibus (Foto: Expresso Caxiense)

NÉVOAS CONTRA VÍRUS E BACTÉRIAS

As empresas apostaram no sistema de névoas biocidas no interior dos veículos. A desinfecção é autorizada pela Anvisa e usa tecnologia que não deixa odor, não umedece poltronas e alcança todos os ambientes do ônibus, garantindo distância de vírus e bactérias por até 3 dias.

Outra opção é o uso de **nebulizadores térmicos** que contém produtos para exterminar vírus.

Em alguns casos, as empresas fazem os dois procedimentos (névoas e nebulizadores).

AR CONDICIONADO

A limpeza dos filtros é feita periodicamente com produtos que garantem a desinfecção. O sistema de ar-condicionado dos ônibus regulares tem renovação e purificação de ar recomendadas pela Organização Mundial da Saúde (OMS).

LIMPEZA EXTREMA

Antes de iniciar a viagem, as frotas passam por processo de sanitização e desinfecção nas partes externa e interna. Poltronas, descansos de braço e de pés, janelas, cortinas e banheiros são alguns dos alvos da limpeza.

PASSAGEM DIGITAL

Para agilizar e facilitar o embarque, empresas implementaram a passagem digital. Você acessa o site da empresa, compra a passagem e recebe um QR code para apresentar no dia do embarque. É muito prático e reduz o contato pessoal.

Cortina protetora. (Foto: Planalto)

USO DE MÁSCARA

A máscara é um item de proteção individual, e seu uso é obrigatório em toda a viagem para reforçar a segurança a bordo. Também é disponibilizado álcool em gel 70% para passageiros e motorista.

Aferição de temperatura. (Foto: Ouro e Prata)

TEMPERATURA E DISTANCIAMENTO

A aferição da temperatura de motoristas e passageiros é feita antes de cada embarque. Os funcionários também orientam o espaçamento adequado nas filas de embarque.

Motoristas protegidos (Foto: Ouro e Prata).

MOTORISTAS EQUIPADOS

Os motoristas e cobradores recebem equipamentos de proteção individual, que inclui máscaras e álcool gel.

Dica da RTI

- Se precisar viajar, as empresas do transporte regular garantem total segurança.
- Além dos cuidados tomados pelas empresas de transporte intermunicipal, você também pode colaborar seguindo todos os protocolos necessários. Viajar é um momento de descanso e diversão, e a bordo de um ônibus regular você chegará muito bem ao seu destino!

Frotas são higienizadas com frequência. (Foto: Viação União Santa Cruz)

BENTO GONÇALVES

Vale dos Vinhedos
(Fotos Gilmar Gomes)

O CENÁRIO PARECE TER SAÍDO DE UM filme pela Itália, com estradas estreitas, parreirais e, algumas vezes, casinhas com base de pedras.

A viagem poderia ser por qualquer destino italiano, mas é feita pertinho de casa, em Bento Gonçalves, a cerca de 120 quilômetros da capital gaúcha. O município é encantador e tem diversos roteiros que destacam principalmente a produção vinícola e a saborosa culinária italiana.

Neste roteiro sugerimos dois dias de passeio, um pelo Vale dos Vinhedos e outro, pelos Caminhos de Pedra.

Dica BENTO TRANSPORTES

- Tanto o Vale dos Vinhedos quanto o roteiro Caminhos de Pedra oferecem ótimas opções de restaurantes e pousadas. A maioria das acomodações é em meio à natureza, o que traz ainda mais leveza e tranquilidade para quem vai passar uns dias em Bento Gonçalves.

ENTRE VINÍCOLAS, PAISAGENS E *fartura gastronômica*

Rota para apaixonados pelo **mundo dos vinhos**

O legado histórico, cultural e gastronômico dos imigrantes italianos que chegaram à região em 1875 se mantém vivo no roteiro do Vale dos Vinhedos, que também abrange os municípios de Monte Belo do Sul e Garibaldi.

Pela estreita e sinuosa estrada do Vale se destacam mais de 30 vinícolas de diferentes estilos, desde empresas familiares até as de grande produção e reconhecimento. As vinícolas oferecem experiências únicas e diferenciadas, muitas delas apostando em passeios guiados aos parreirais e às áreas de vinificação. Também não podem faltar as degustações. Entre as principais vinícolas que oferecem degustações e passeios estão a Casa Valduga, Miolo, Pizzato e Almaúnica.

Além das experiências com vinhos, a rota tem locais para hospedagem, restaurantes, ateliês de arte e áreas com natureza que incluem vinhedos e muitas árvores.

Outra atração é o Memorial do Vinho e a Casa do Filó, local que conta com acervo de peças utilizadas na colheita da uva e no processo de elaboração do vinho no período da colonização. Ali é possível ver os primeiros moinhos, artesanato, móveis, utensílios e painéis temáticos sobre a bebida.

A religiosidade também está no roteiro, principalmente na coleção de capitéis ao longo da Estrada do Vinho (RS-444) e na presença de igrejinhas.

Rota para conhecer os **caminhos da imigração**

Pelos 12 quilômetros da estrada dos Caminhos de Pedra você encontra uma das heranças mais lindas da imigração italiana. Por meio de restaurantes, prédios históricos e paisagens naturais, o local resgata e preserva os costumes dos colonizadores italianos na região, principalmente com a presença de casas de pedra e madeira que relembram épocas passadas.

A rota conta com algumas atrações históricas e temáticas, inspiradas em produtos locais. A Casa da Erva-Mate, uma das mais fotografadas na região, tem um moinho movido à água e programação que inclui demonstração do processo de produção artesanal da erva.

Casa de Massas

Casa Erva-Mate

Na parte gastronômica, a construção histórica da Casa Vanni chama a atenção de longe por sua beleza. Ali funciona um restaurante com jardim e área para crianças brincarem.

Para quem deseja levar as delícias italianas, a Casa das Massas vende tortéi, capeletti e biscoitos típicos italianos, enquanto a Casa do Queijo tem variedades da charcutaria, além de vinhos e cachaças especiais.

A rota também tem atrações para crianças, como é o caso da Casa da Ovelha. No empreendimento é possível acompanhar a amamentação de filhotes de ovelha e a rotina de uma fazenda de ovinos. Outra atração é o Caminho da Aventura Parque, onde é possível fazer rapel e arvorismo, e o Parque Casa na Árvore, com trilhas, labirintos e construções nas árvores.

QUEM LEVA

Bento Transportes

Há 73 anos a empresa faz viagens para destinos como Garibaldi, Porto Alegre, Serafina Corrêa, Farroupilha, Nova Prata, Carlos Barbosa, Antônio Prado e Torres. Nesta época, para garantir a segurança, a empresa limpa todas superfícies dos ônibus com álcool 70% e usa água sanitária nos pisos. É usado também nebulizador térmico, eficaz contra vírus e bactérias.

VIAJE NO RS

Para comprar passagens acesse
www.bentotransportes.com.br/

COMO CHEGAR A BENTO GONÇALVES

Dica BENTO TRANSPORTES

- Está ainda mais seguro ir de ônibus para a região de Bento Gonçalves. A empresa Bento Transportes está utilizando nebulizador térmico para a higienização da frota. O método é super eficaz contra vírus e bactérias e é atóxico e seco.

Casa da Tecelagem

Bento Transportes (divulgação)

Casa Vanni

Cascata dos Venâncios

CAMBARÁ DO SUL

A IMENSIDÃO DOS CÂNIONS FAZ DE CAMBARÁ DO SUL UM DOS destinos mais belos do Rio Grande do Sul e que pode ser aproveitado por viajantes de diferentes faixas etárias. Além de ser um lugar singular, a cidade tem cascatas, área para caminhadas e cavalgadas e ambientes pitorescos no pequeno centro.

Para conhecer e desfrutar do melhor que o destino oferece, criamos um roteiro especial de dois dias, com as atrações turísticas que não podem ficar de fora do passeio.

Dica EXPRESSO SÃO MARCOS

- Cambará do Sul também é considerada a capital do mel. Por isso, experimente o mel silvestre, produzido em meio às matas nativas.

ROTEIRO ENTRE *cânions e cascatas*

1º Primeiro dia: **centrinho** da cidade e cânion **Itaimbezinho**

Acorde cedo, vista uma roupa confortável e se encha de disposição. A primeira dica é visitar um dos principais pontos turísticos: o cânion Itaimbezinho, no Parque Nacional de Aparados da Serra. A atração é gratuita.

Para chegar ao Itaimbezinho estão liberadas duas trilhas: a do Cotovelo e a do Vértice. A primeira é a mais longa, com trajeto de seis quilômetros de ida e volta. A caminhada é plana e repleta de árvores, então com calma dá para chegar até o fim sem muito cansaço. No primeiro mirante avista-se a imagem clássica dos paredões.

A trilha do Vértice tem dois quilômetros, com mirantes onde é possível ver a Cascata das Andorinhas, com queda de 300 metros de altura, e a Cascata Véu da Noiva, com de 289 metros.

Depois das trilhas pelo parque, vale a visita no centro. Charmoso, tem clima de cidade pequena. Na praça central estão construções históricas, como o Centro Cultural Dr. Santo Borneo, um casarão de madeira, construído em 1935. No local funciona o Museu Irmã Tarcila Afonso, a Biblioteca Pública e a Secretaria Municipal de Turismo. Em frente ao Centro Cultural está a Igreja Matriz São José, construída em 1945.

Na mesma praça também está a Sequoia Lunar, uma árvore plantada em 1982 e que teria sido germinada em uma viagem à lua.

Centro de Cambará

Igreja Matriz

Cânion Fortaleza

2º Segundo dia: **Cânion Fortaleza** e **cascatas**

Outro destino imperdível é a visita ao cânion Fortaleza, que fica no Parque Nacional da Serra Geral, a 23 quilômetros do Centro. Com 7,5 quilômetros de extensão e 2 mil metros de largura, tem uma das vistas mais encantadoras.

Para chegar ao Fortaleza há três trilhas. A do Mirante tem percurso simples e rápido de 3 quilômetros. A Trilha da Cachoeira do Tigre Preto, com percurso de 2 quilômetros, tem trechos planos e permite avistar uma cachoeira com 250 metros de altura. Já na trilha da Pedra do Segredo, que fica depois da trilha da Cachoeira do Tigre Preto, é possível observar uma pedra com 5 metros de altura.

A entrada no Parque da Serra Geral também é gratuita. Lembre-se sempre de levar lanche e água, porque não há lancheria ou qualquer estrutura para turistas!

Além de aproveitar as belezas de Cambará, vale dar uma passada em municípios próximos. Em Jaquirana está o Parque Estadual do Tainhas. O local abriga campos, matas com araucárias, banhados e cachoeiras. É ali onde localiza-se o Passo do S, um lajeado que tem formação rochosa com formato da letra S.

O Passo do S é o destino ideal para quem gosta de trilhas curtas e uma paisagem natural recompensadora. Para ver as cachoeiras de cima é preciso cruzar o rio Tainhas, e o mais indicado é fazer o passeio a bordo de um carro 4x4.

Também em Jaquirana está a Fazenda Cascatas dos Venâncios, uma propriedade privada que se transformou em um dos principais parques de ecoturismo da região. Banhado pelo Rio Camisas, o local tem um conjunto de quedas d'água onde é possível passar o dia, repousar, acampar, fazer piquenique, participar de trilhas e até tomar banho de cachoeira.

QUEM LEVA

Expresso São Marcos

Com mais de 60 anos, a Expresso São Marcos viaja para destinos como Cambará do Sul, Torres e Caxias do Sul. A partir de Caxias do Sul viaja para Torres, Arroio do Sal, Curumim, Lageado Grande, Criúva e São Marcos. Utiliza neblina para desinfecção da frota, limpa filtros de ar condicionado e usa água sanitária em assoalhos. A São Marcos faz também o trajeto São Marcos x Cambará.

Itaimbezinho

VIAJE NO RS

Para comprar passagens acesse
www.expressosaomarcos.com.br
Saída de Porto Alegre consulte:
www.rodoviaria-poa.com.br

SÃO MARCOS serra e mar

COMO CHEGAR A CAMBARÁ DO SUL

São Marcos

Igreja Matriz
São Pedro

GRAMADO

NÃO É POR ACASO QUE GRAMADO, NA SERRA GAÚCHA, É UMA DAS cidades mais desejadas pelos turistas brasileiros. Sempre encantadora e bem organizada, ela traz um pouquinho da Europa na arquitetura e na cultura.

O destino tem pontos turísticos clássicos que remetem às culturas alemã e italiana e atrações modernas para programas em família, a dois e até para viajantes solo. Sempre inovadora, a cidade tem sempre um passeio diferente para se fazer!

Para a retomada das nossas viagens rodoviárias selecionamos 10 dicas de passeios ao ar livre e gratuitos, porque também é possível se divertir em Gramado gastando muito pouco!

10 PROGRAMAS GRATUITOS *na cidade mais turística do Estado*

1 Conheça os **pórticos**

Quem chega a Gramado se encanta logo na entrada da cidade. Há dois pontos de referência que dão as boas-vindas.

O primeiro deles é o pórtico que recebe turistas que chegam de Nova Petrópolis, construído em 1973 e com estilo bávaro. Há também o pórtico na estrada de quem viaja via Taquara. Foi construído em 1991 e homenageia a cultura alemã.

Pórtico estilo bávaro (Foto: Citral)

2 Desça a **Rua Torta** e garanta sua foto

Bem no centro da cidade, na rua Emílio Sorgetz, a Rua Torta lembra uma das mais famosas ruas da Califórnia, a Lombard Street. Por conta de sua forma sinuosa, o local chama muito a atenção dos turistas, que param para tirar fotos e admirar a irreverência do lugar. Para garantir cliques com menos gente, indicamos uma visita na primeira hora do dia (os turistas geralmente aparecem depois do café da manhã dos hotéis!)

Rua Torta

Lago Negro

Praça das Etnias

3 Faça um passeio pelo **Lago Negro**

Um dos pontos turísticos mais lembrados, o Lago Negro tem beleza única e clima romântico. O parque que abriga o lago é repleto de vegetação e tem algumas árvores provenientes da Alemanha.

Além de curtir a paisagem natural, os turistas podem fazer caminhadas, piquenique e tomar chimarrão sem pressa. Para quem deseja mais atividades, a dica é percorrer o lago a bordo um pedalinho (neste caso, a atração é paga).

4 Prove pães e cucas na **Praça das Etnias**

Dependendo do horário do dia, o cheirinho de pão é intenso! Isso porque na Praça das Etnias há fornos comunitários para os agricultores locais. Eles se revezam para produzir e vender pães, cucas, biscoitos e doces feitos na hora.

Nesta praça localizada no coração da cidade, na Avenida Borges de Medeiros, construções antigas também chamam a atenção. Elas lembram as heranças dos imigrantes alemães, italianos e portugueses na cidade.

O prédio alemão de arquitetura enxaimel é a Casa do Colono. Por ali há loja com produtos artesanais, incluindo cucas, salames e geleias.

A casa lusitana reproduz a arquitetura portuguesa, e a residência italiana, originalmente construída em 1937, traz um memorial com objetos, móveis e fotografias da época dos colonizadores italianos.

Rua Coberta

Palácio dos Festivais

5 Cruze a **Rua Coberta** rumo ao **Palácio dos Festivais**

Com muitas lojas, restaurantes e cafés, a Rua Coberta é um ponto de encontro no centro de Gramado. Tem teto de acrílico transparente coberto por plantinhas e é palco de apresentações musicais e eventos.

Logo na frente da rua está o Palácio dos Festivais, sede do Festival de Cinema de Gramado, um dos maiores da América Latina. O local chama atenção por sua construção em estilo colonial e por apresentar o Kikito (nome do prêmio dado aos ganhadores) na fachada.

Seja qual for a época do ano, essa combinação entre os dois pontos turísticos é sempre muito disputada entre os visitantes!

6 Contemple a imensidão do **Belvedere Vale do Quilombo**

Se o dia estiver ensolarado, nossa dica é parar no Belvedere Vale do Quilombo. Na Avenida das Hortênsias, na estrada em direção a Canela, o local tem 850 metros de altura e uma das vistas mais bonitas para a cidade: para uma cadeia de montanhas. O lugar é perfeito para contemplação da natureza e também para tirar belas fotografias.

Dica CITRAL

- Pertinho de Gramado está a cidade de Canela, que também tem atrativos gratuitos e ao ar livre. Visite a Catedral de Pedra, o centro e a Estação Campos de Canela. Para fazer o trecho entre Gramado e Canela você pode inclusive usar um ônibus Citral.

7 Registre sua paixão na **Fonte do Amor**

Que tal deixar registrado para sempre seu amor por alguém? Na Fonte do Amor Eterno isso é possível!

Ao lado da Igreja Matriz, o espaço é inspirado na italiana Fontana Di Trevi e decorado por cadeados coloridos, que representam os casais que por ali passaram e selaram o romantismo. Para quem quiser eternizar o amor na fonte, os cadeados podem ser adquiridos em uma das lojas do Boulevard São Pedro.

8 Observe os detalhes da **Igreja Matriz**

Um dos cartões-postais de Gramado, a Igreja São Pedro fica ao lado do Palácio dos Festivais e tem uma linda ambientação por fora e por dentro. De estilo romano, o templo é protegido por estátuas em tamanho real dos 12 apóstolos de Jesus, com a identificação de cada um.

À noite, a igreja recebe iluminação especial, que traz uma visão ainda mais bela da construção. A igreja está aberta diariamente para visitação, das 7h30 às 21h.

Igreja São Pedro

9 Caminhe em volta do **Lago Joaquina Rita Bier**

Com 17 mil metros quadrados, o Lago Joaquina Rita Bier é um atrativo turístico onde é possível contemplar a paisagem, tomar um chimarrão ou fazer uma caminhada no entorno das águas. Localizado na chegada ao Centro de Gramado, na Rua Leopoldo Rosenfeld, é palco de espetáculos durante o Natal Luz, tradicional evento da cidade.

Lago Joaquina Rita Bier

10 Encontre a bandeira do seu Estado na **Rótula das Bandeiras**

Localizada próxima ao Lago Joaquina Bier, na Praça Leopoldo Rosenfeld, a Rótula das Bandeiras recebe esse nome por contar com as bandeiras hasteadas de todos os Estados brasileiros. Por ali, também está exposta uma réplica do Kikito em tamanho gigante, cenário que completa uma bela recordação da cidade.

Dica CITRAL

- Para conhecer Gramado e Canela, a empresa Citral Transporte e Turismo conta com uma loja no Aeroporto Salgado Filho, em Porto Alegre. Os passageiros podem embarcar ali direto para Gramado e Canela. No aeroporto e no Centro de Gramado a empresa tem agência com a oferta de passeios pela Serra Gaúcha.

Gramado

QUEM LEVA

Citral Transporte e Turismo

Há quase 70 anos a Citral faz viagens para destinos como Nova Petrópolis, Três Coroas, São Francisco de Paula, Cambará do Sul, Gramado e Canela. A empresa utiliza métodos como nebulizador para reforço da limpeza interna da frota e os colaboradores usam equipamentos de proteção individual.

VIAJE NO RS

Para comprar passagens acesse
www.citral.tur.br
Acompanhe a Citral no Instagram
@citralsa

Citral
Sempre andando com você.

COMO CHEGAR A GRAMADO

Vista da Cidade de Lajeado.
(Fotos Amturvales)

LAJEADO

BERÇO DE ALEMÃES E ITALIANOS, LAJEADO PRESERVA A TRADIÇÃO E a origem de seus colonizadores. Seja na arquitetura, gastronomia ou até nos costumes, a maior cidade da região do Vale do Taquari tem construções em estilo enxaimel, parques com áreas verdes e belas paisagens.

Além disso, pertinho da cidade, também vale conferir pontos turísticos vizinhos. A seguir, conheça alguns lugares para você conhecer num roteiro de dois dias na região.

Dica EXPRESSO AZUL

- Para quem tiver mais tempo pela região, vale a pena conhecer outras rotas turísticas, entre elas Caminhos dos Moinhos, em Ilópolis, Roteiro Encantado, Rota da Erva-Mate, Rota Germânica e Caminhos Preciosos, em Soledade.

DESBRAVANDO AS BELEZAS do Vale do Taquari

1º Primeiro dia: **Lajeado**, **Colinas** e **Estrela**

Reserve um tempo para conhecer e desbravar a riqueza cultural e arquitetônica de Lajeado. No Centro da cidade, alguns pontos turísticos chamam a atenção como a **Praça da Matriz,** situada na Rua Borges de Medeiros, que é bem arborizada e conta com uma área de lazer para crianças e monumentos históricos.

Em frente à Praça estão outros pontos turísticos: **Igreja Matriz Santo Inácio de Loyolla** e **a Casa de Cultura**, onde funciona a Secretaria de Cultura e Turismo da cidade e o **Museu Municipal Bruno Born**, onde ocorrem exposições, cursos, palestras e atividades culturais.

Lajeado também conta com parques que valem a visita, como o **Parque Professor Theobaldo Dick**, no Centro. Com prédios em estilo enxaimel, o **Parque Histórico** lembra a época dos colonizadores alemães. Já o Parque do Imigrante tem infraestrutura para grandes eventos, exposições e competições.

Outra atração é o **Jardim Botânico**, no bairro Moinhos D'Água. É um local de preservação ambiental com área de cerca de 26 hectares onde é possível fazer trilhas, contemplar cascatas e observar plantas e animais.

Jardim Botânico (Pietra Darde)

Lajeado

Colinas

Pertinho de Lajeado, na cidade de Estrela, indicamos uma visita no **Alambique Berwanger**, que fica a oito quilômetros do centro. No empreendimento os visitantes podem conhecer o processo de produção da cachaça de cana-de-açúcar. No porão da propriedade há degustação de cachaças e licores artesanais.

Em Colinas, a dica é a vinícola **Casa Tassinary**, que tem visitação guiada com degustação. No município aproveite para conhecer também a **Casa do Artesão**, que tem produtos coloniais e peças de artesanato. O local tem um delicioso café colonial e fica junto à Estação Férrea da cidade.

2º Segundo dia: **Arroio do Meio**

O roteiro turístico **Entre Vales e Arroios** foi pensado para mostrar as principais atrações de Arroio do Meio e incentivar o turismo local. Durante o percurso você conhece o trabalho de 11 pequenos empreendedores que trabalham com turismo e mostram um pouco de sua própria cultura.

O roteiro passa pelo centro da cidade, levando os visitantes para conhecer o projeto Arrebanhando: Residência Artística Urbana, que busca promover um convívio orgânico por meio da arte. Além disso, o passeio contempla as seguintes atrações: ArteCrem Sorvetes

Arroio do Meio - Igreja

artesanais, feitos à base de frutas nativas, e o local também tem área de lazer e jardim; Agroecologia Ferrari, horta orgânica e certificada com atendimento colhe e pague; Requinte Chocolatteria, empresa familiar de chocolates artesanais; Cabanha Duas Meninas, local de criação e visitação de cavalos crioulos. No parque ao ar livre Centro de Lazer Arroio Grande, há piscinas, açude para pesca, área de camping e estrutura para prática de atividades físicas e esportes radicais.

Arroio do Meio - Agroecologia Ferrari

QUEM LEVA

Expresso Azul

Com 70 anos de atuação, a Expresso Azul atende 49 municípios gaúchos, entre eles Lajeado, Westfália, Teutônia, Imigrante, Colinas, Estrela, Encantado, Arvorezinha, Ilópolis e Soledade. Para oferecer mais segurança para todos os passageiros, a empresa promove a higienização constante dos veículos.

COMO CHEGAR A LAJEADO

VIAJE NO RS

Para comprar passagens acesse
www.expressoazul.com.br

Arroio do Meio

Expresso Azul

Praça das Flores
(Mauro Stoffel)

NOVA PETRÓPOLIS

UMA CIDADE COLORIDA, CHEIA DE vida e tradição. Nova Petrópolis, na Serra Gaúcha, é inspirada na natureza, porque ostenta jardins de diferentes cores e parques que revelam uma vocação para o turismo. Colonizada por alemães, é carinhosamente apelidada de Jardim da Serra Gaúcha, por ser uma das cidades mais floridas da região.

O destino também faz parte da Rota Romântica, tem bela arquitetura e preserva a cultura germânica. Um roteiro por este caminho de encantos inclui uma combinação de cultura e paisagens belíssimas.

Dica EXPRESSO CAXIENSE

- Antes da sua viagem confira o calendário de eventos da cidade. Um dos mais conhecidos é o Festimalha, maior feira de malha tricot do país e grande referência na área de moda do Estado. Outro festival interessante é o de Folclore, que reúne oficinas, apresentações artísticas e noites culturais, feira de artesanato, espetáculos e muitas outras atividades.

PASSEIO PELOS JARDINS da Serra Gaúcha

Parque **Aldeia do Imigrante**

O lindo parque temático homenageia e resgata a cultura dos colonizadores alemães. Por isso, é dividido em duas áreas: a Aldeia Bávara e a Aldeia Histórica. A primeira está localizada na entrada e conta com pórtico, lojinhas de malhas, artesanato e produtos coloniais, salão de baile, quiosque para apresentações e o Biergarten.

Na Aldeia Histórica estão prédios antigos em estilo enxaimel que contam a trajetória da imigração alemã. A história deles está viva em atrações como a capela, o cemitério, a casa do sapateiro e o Museu Histórico.

Nossa dica é circular sem pressa, a pé, de bicicleta ou no carrinho do parque. Um lago com pedalinhos pode estar no seu caminho e você vai se surpreender com a linda vista!

Aldeia do Imigrante

Pedras do Silêncio

Esculturas **Parque Pedras do Silêncio**

A história dos imigrantes alemães e de parte da Serra Gaúcha é contada dentro do Parque Pedras do Silêncio. São mais de 80 esculturas que representam as profissões, costumes, tradições e até mesmo a aparência de vários imigrantes. As obras foram esculpidas em arenito por três escultores gaúchos com o objetivo de valorizar e resgatar a história da imigração alemã por meio da arte.

Para manter a tradição da cidade, todas as construções do foram montadas com a técnica enxaimel e estão numa área repleta de natureza.



Labirinto Verde (Mauro Stoffel)

Praça das Flores e Labirinto Verde

Colorida e com a presença de canteiros floridos, a Praça das Flores é originalmente chamada de Praça da República e fica no centro da cidade, na Avenida 15 de Novembro. Além de encantadora, é famosa pelo monumento do Cooperativismo e a Casa do Artesão.

Também é por ali que está o famoso Labirinto Verde, onde você pode se divertir e fazer muitas fotos. Gratuito, o local tem caminhos entre ciprestes com dois metros de altura, o que se transforma em grande desafio para quem decide entrar na brincadeira de encontrar o ponto principal. O centro do labirinto tem uma réplica de um pódio de cimento para registrar o momento da chegada até ali. Você teria coragem de se aventurar?

Ninho das Águias

Este é um daqueles lugares que não dá vontade de ir embora!

Localizado a 684 metros de altitude, e a cerca de oito quilômetros da cidade, o Ninho das Águias tem vista panorâmica e privilegiada das região das Hortênsias e também do Vale do Caí. O parque tem rampas de salto de voo livre e é ponto de encontro de diferentes tribos. No pôr-do-sol ganha visual especial.

Torre de Informações (Mauro Stoffel)

Dica EXPRESSO CAXIENSE

Zaandam (Divulgação)

- Tem novidade chegando em Nova Petrópolis, o que pode deixar seu roteiro ainda mais interessante! Previsto para ser inaugurado no final de outubro, o complexo turístico Zaandam é uma forte aposta para o novo turismo.

- O complexo homenageia a cultura holandesa e terá um moinho, bar, cafeteria, cervejaria, restaurante, museu, padaria, confeitaria e cardápio com culinária típica da Holanda.

QUEM LEVA

Expresso Caxiense

A Expresso Caxiense atua há mais de 80 anos, tendo como principais destinos Porto Alegre, Caxias do Sul, Flores da Cunha, Antônio Prado, Gramado, Canela e Nova Petrópolis. A empresa reforçou os cuidados com a limpeza e agora fornece álcool em gel e exige uso de máscara.

COMO CHEGAR A NOVA PETRÓPOLIS

VIAJE NO RS

Para comprar passagens acesse

www.caxiense.com.br

(54) 3222-1188 OU (51)3224-1000

Acompanhe a Expresso Caxiense no Instagram

@expresso_caxiense

CAXIENSE
TRANSPORTE CARINHOSO

Expresso Caxiense

Prédio histórico do Mercado Público

PELOTAS

COM CERTEZA VOCÊ JÁ DEVE TER OUVIDO FALAR NOS TRADICIONAIS e saborosos doces de Pelotas. A confeitaria é uma marca da cidade, mas é apenas um dos atributos desse destino completo que faz parte da história do Rio Grande do Sul.

Situada na região Sul do Estado, a cerca de 260 quilômetros de Porto Alegre, Pelotas é um convite para se debruçar sobre a história dos prédios centenários e ainda desfrutar de lindas paisagens às margens do Canal São Gonçalo, que liga as Lagoas dos Patos e Mirim.

Embarque neste roteiro histórico que criamos para vocês!

UM ROTEIRO *histórico e saboroso*

Charqueadas históricas

A cerca de 10 minutos da cidade está um conjunto de casarões coloniais que forma um dos principais atrativos. Às margens do Arroio Pelotas, as charqueadas lembram a história da produção do charque no Estado, quando havia cerca de 40 casas destinadas para a atividade. Hoje, apesar de o número ter reduzido, essas construções atraem turistas por meio de visitas guiadas e passeios de barco pelo Arroio Pelotas.

A mais antiga e que ainda está de pé é a Charqueada São João. O local preserva objetos e ferramentas utilizadas na indústria do charque e mantém a fachada original da senzala. Desde 2000, a casa é aberta ao público, com visitas mediante agendamento. O local foi cenário de produções como a minissérie *A Casa das Sete Mulheres* e da série *O Tempo e o Vento*, da Rede Globo.

Contando com um espaço aberto em meio à natureza, a Charqueada Boa Vista recebe visitas agendadas e também eventos particulares. É um lugar bom para o descanso ou para piquenique.

Em meio à natureza, a Charqueada Santa Rita tem hospedagem com piscina, sala de jogos, sala com lareira, animais de fazenda, redes ao ar livre e restaurante.

Charqueada Santa Rita

Centro histórico

Cercado por casarões e prédios com detalhes arquitetônicos encantadores, o Centro Histórico concentra muitas atrações na região da Praça General Pedro Osório. Em uma caminhada é possível encontrar belíssimas construções.

Em um prédio de 1878, e aberto ao público em 2013, o Museu do Doce conta a história e a trajetória doceira de Pelotas. O acervo é formado por peças relacionadas à história da tradição dos doces da cidade.

A Biblioteca Pública tem um museu com peças históricas desde o período da Pré-História até o século XIX, além de contar com o Espaço de Arte Mello da Costa, que recebe exposições e mostras de arte de artistas pelotenses e regionais.

Ainda na Praça Pedro Osório está a Fonte das Nereidas, importada da França, em 1873. A obra exibe quatro deusas da mitologia grega montadas em cavalos.

Outro local imperdível é o Mercado Público, localizado na Praça Sete de Julho. Considerado um dos prédios mais bonitos e importantes da cidade, tem 120 lojas entre restaurantes, peixarias e cafés. A torre do relógio e o farol de ferro foram importados de Hamburgo, na Alemanha.

A Catedral Metropolitana de São Francisco de Paula também chama a atenção pela beleza e arquitetura. O templo tem pinturas dos italianos Aldo Locatelli e Emílio Sessa, feitas nos anos 1940.

Charqueada São João

Passeio Arroio Pelotas

Fenadoce

Para fortalecer a tradição doceira de Pelotas a Feira Nacional do Doce (Fenadoce), é realizada anualmente e vende doces locais certificados e com selo de autenticidade. Com grande popularidade, o evento representa a cultura e a tradição doceira de Pelotas.

Dica EXPRESSO EMBAIXADOR

• Para uma experiência completa em Pelotas, embarque num passeio pelo Arroio Pelotas. No roteiro, que tem duração de quase uma hora, é possível conhecer as antigas charqueadas e se encantar com a beleza da Costa Doce.

Praia do Laranjal

Além do tour histórico e das delícias, quem vai a Pelotas tem outro lugar para se encantar. Localizada a 15 minutos do centro da cidade, a Praia do Laranjal tem beleza única. É cercada por figueiras e tem ampla área com areia.

O calçadão de dois quilômetros de extensão liga o balneário Valverde ao Balneário Santo Antônio, além de ser banhada pela encantadora Lagoa dos Patos. A praia conta com restaurantes, quiosques e pontos de comércio ao longo da imensa e belíssima orla.

Expresso Embaixador

QUEM LEVA

Expresso Embaixador

Há 60 anos no mercado, a Expresso Embaixador viaja por 10 cidades gaúchas, incluindo Pelotas, Rio Grande, Porto Alegre e Canguçu. A empresa disponibiliza em toda frota álcool em gel para passageiros e motoristas, além de todo material de EPI para seus colaboradores. Os ônibus são higienizados com névoa de nanopartículas esterilizadoras, que agem em toda parte interna do ônibus.

COMO CHEGAR A PELOTAS

VIAJE NO RS

EMBAIXADOR
Aproximando as pessoas. De verdade.

Para comprar passagens acesse
www.expressoembaixador.com.br
APP Embaixador Passagens
Acompanhe a Expresso Embaixador no Instagram
@expressoembaixador

Parque Santa Cruz
(Fotos Luiz Fernando Bertuol)

SANTA CRUZ DO SUL

JÁ IMAGINOU FAZER UMA VIAGEM À CULTURA GERmânica sem ter que viajar muito? Neste roteiro quase europeu, indicamos uma viagem por Santa Cruz do Sul, no Vale do Rio Pardo.

Considerada um dos principais núcleos da colonização alemã no Estado, a cidade é um convite para quem deseja se aventurar em encontros com bandinhas, pratos de comida bem servidos, muito chope e cenários históricos. Indicamos alguns pontos da cidade para você conhecer durante a viagem.

UMA VIAGEM À *cultura germânica*

Monumento ao **Imigrante**

É um painel em mosaico, com 11 metros de largura e três de altura, composto por centenas de ladrilhos. O monumento foi criado pelo desenhista santa-cruzense Hildo Müller e homenageia os colonizadores alemães.

Parque da **Santa Cruz**

É vista panorâmica que você quer? Um dos pontos turísticos mais procurados da cidade é o Parque da Santa Cruz, que tem área verde de 12 hectares e abriga uma cruz de 20 metros de altura.

Do alto há vista panorâmica da cidade. À noite, a cruz recebe iluminação em neon e pode ser visualizada até por municípios vizinhos. Um cenário indescritível e perfeito!

O local fica numa antiga pedreira e tem dois paredões de 40 metros de altura compostos por rochas de bauxita, arenito e basalto, que juntas têm mais de 60 milhões de anos. Os mais aventureiros podem praticar rapel e escalada nas grandes paredes (mediante reserva).

Monumento ao Imigrante

Parque da Oktoberfest

Parque da Gruta

Parque da **Oktoberfest**

Uma das celebrações mais aguardadas, a Oktoberfest ocorre desde 1984 na cidade, no parque que leva o nome da festa. Geralmente agendado para outubro, o evento tem programação artística e cultural, além de muita comida e música típica.

Ao longo do ano, o Parque da Oktoberfest tem infraestrutura para outros eventos, porque ainda conta com campo de futebol, pista atlética, quadras de basquete, academia ao ar livre e três pavilhões para feiras e exposições.

É também famoso por sediar a Festa das Cucas, o Encontro Sul-Americano de carros antigos e Fuscas e o Encontro de Artes e Tradição Gaúcha (Enart), este último considerado o maior festival de arte amadora da América Latina.

Parque **da Gruta**

A dois quilômetros do centro da cidade, este parque também é conhecido como Gruta dos Índios, por conta dos artefatos indígenas encontrados no local. A atração tem cavernas, trilhas em meio à mata nativa, cascatas, pedalinhos e infraestrutura completa com churrasqueiras, banheiros, playground, restaurante e lanchonete.

Com uma extensão de 17,4 hectares, tem dois lagos artificiais e cascata. Pode-se praticar arvorismo, tirolesa e parede de escalada (mediante reserva).

Dica VIAÇÃO UNIÃO SANTA CRUZ

- Para aproveitar mais a cidade você também pode contar com passeios guiados por destinos como a Rota Germânica do Rio Pardinho, Caminhos da Imigração e também Santa Cruz by Night. As cervejas artesanais também fazem parte dos roteiros na cidade, e podem ser experimentadas em algumas fábricas e pubs.

Visita ao **Santuário, Catedral e Igreja**

Viação União Santa Cruz

Para quem aprecia roteiros religiosos, Santa Cruz do Sul tem locais históricos para celebrar a fé. Entre eles está a Catedral São João Batista, considerada a maior igreja em estilo neogótico tardio da América Latina.

Em frente à Praça Getúlio Vargas, o local é um dos cartões-postais da cidade e tem pinturas internas produzidas por imigrantes alemães. As duas maiores torres da igreja têm 82 metros de altura.

Outro lugar cercado por religiosidade e fé é o Santuário de Schoenstatt, na Rodovia 471. Construído pelo Movimento Apostólico de Schoenstatt em 1977, é uma cópia fiel ao original, criado em 1914 na Alemanha. Ali também está exposta uma estátua em homenagem ao padre alemão José Kentenich, fundador do movimento.

Por fim, a Igreja Evangélica de Confissão Luterana, na Rua Venâncio Aires, também é um convite para celebrar a fé e tirar algumas fotos. Construída em estilo neo-românico, é o maior templo evangélico do Rio Grande do Sul.

QUEM LEVA

Viação União Santa Cruz

Atuando há mais de 62 anos, a Viação União Santa Cruz realiza viagens em cerca de 60 cidades gaúchas, entre elas Porto Alegre, Santa Maria, Santa Cruz do Sul, Caxias do Sul, Bento Gonçalves, Garibaldi e Santo Ângelo. Um nebulizador térmico higieniza por completo os ônibus. Nas rodoviárias de Santa Cruz do Sul e Santa Maria há profissionais especializados em limpeza.

VIAJE NO RS

Para comprar passagens acesse

www.santacruzbus.com.br/passageiros

Acompanhe a Viação União Santa Cruza no Instagram

@santacruzbus

Santa Cruz
PASSAGEIROS - TURISMO - ENCOMENDAS
Unindo pessoas e sonhos.

COMO CHEGAR A SANTA CRUZ DO SUL

SANTANA DO LIVRAMENTO

(Foto Agência Corticeiras)

QUANDO VOCÊ PENSA EM DESTINO DE COMPRAS NO RIO Grande do Sul, provavelmente o que vem à cabeça é a fronteira do Brasil com o Uruguai, famosa pelos *free shops.*

E é justamente na cidade fronteiriça de Santana do Livramento que encontrará opções de shoppings, mercados, lojas e também uma cultura riquíssima com influência uruguaia.

Situada na Fronteira Oeste do Estado, a cidade é separada de Rivera, do lado uruguaio, apenas por uma avenida. Por viver a realidade de dois países, se destaca pela farta e deliciosa gastronomia uruguaia, com destaque para as parrilladas, queijos, massas e vinícolas.

Somam-se aos atrativos alguns cassinos, rotas turísticas e paisagens em meio à natureza e também um novo parque de água termal. Pensando na sua viagem, montamos um roteiro que une compras e lazer.

UM PASSEIO *entre as fronteiras*

Endereço para as **compras**

Para quem gosta de compras ou quer se atualizar com as últimas novidades, os free shops de Rivera são um ótimo ponto de partida, porque muitas vezes têm preços em conta mesmo em época de cotação do dólar em alta!

A rua principal de compras é a Sarandi, endereço que conta com várias lojas e onde são vendidos todos os tipos de produtos, desde acessórios de cozinha e roupas até itens de perfumaria e eletrônicos.

Entre os shoppings mais completos estão Siñeriz, Barão, Duty Free Americas e Mario. Todos contam com infraestrutura completa e produtos de diversas marcas.

Herança uruguaia na cozinha

Viajar na gastronomia uruguaia é quase obrigatório neste roteiro!

Uma das preciosidades são os queijos. Entre tantos lugares que vendem a iguaria merece destaque o Le Carroussel Queijaria e Free Shop, tradicional casa que ostenta grande variedade de queijos artesanais, entre eles parmesão, gruyére, emental, danbo, grana padano e de ovelha. O local fica na rua Agraciada, paralela à Sarandi, e também vende vinhos, doces, azeites, temperos, molhos e salames.

Outra comida típica que pode estar na sua lista é a famosa parrillada, tradicional carne assada na brasa e feita em grelhas móveis. A receita está no cardápio de diversos restaurantes da região.

Fronteira dos 2 países (Secretaria do Turismo RS)

Le Carroussel (Fabiana Aguinsky)

Jogos, apostas e **diversão**

Se você gosta de jogos de aposta, indicamos uma passadinha no hotel Rivera Casino e Resort, na Avenida Orientales. Com entrada gratuita, tem duas salas de jogos, ambiente climatizado e serviço completo de bar com drinks, lanches e aperitivos.

Além disso, também tem tradicionais jogos de mesa, como roleta, Texas Hold'em, Hand for hand e Blackjack e modernas máquinas caça-níqueis.

Amsterland (Divulgação)

Pausa para **relaxar e curtir**

Novidade em Santana do Livramento, o Complexo Turístico Amsterland é o primeiro parque de águas termais da região e você ficará encantado com a estrutura do local.

O empreendimento tem oito piscinas, em áreas externas e internas, playground infantil e atrações aquáticas, além de um SPA com atividades de relaxamento e terapias alternativas.

O empreendimento está a 12 quilômetros do centro, na Estrada Robledo Braz. As reservas e compras dos ingresso podem ser feitas pelo site oficial do local.

Dicas OURO E PRATA

- Para quem deseja curtir Santana do Livramento de forma rápida, a Ouro e Prata tem viagem bate e volta, com partida na madrugada de sexta-feira e retorno no sábado. O trajeto até a fronteira é feito à noite, o que garante os turnos da manhã e da tarde para fazer compras e aproveitar a cidade. O retorno para Porto Alegre ocorre na tarde do mesmo dia.

- Para quem compra passagens com até três dias de antecedência, a Ouro e Prata tem tarifas promocionais nas linhas regulares entre Porto Alegre e Santana do Livramento.

Rota dos vinhos

A região da fronteira também tem imersão na cultura campeira e paisagens naturais. Uma rota turística imperdível para saborear a produção vinícola local é a Ferradura dos Vinhedos, que recebe este nome por conta do formato do percurso.

A rota inicia no Cerro de Palomas, na BR-158, que tem mais de 300 metros de altura e por onde é possível contemplar a vista privilegiada dos pampas. Considerado o cartão-postal da cidade, o Cerro de Palomas fica a cerca de 20 quilômetros de Santana do Livramento.

No roteiro estão quatro principais vinícolas da região: Cordilheira de Sant'Ana, Almadén, Nova Aliança e Salton. A primeira delas recebe turistas sem agendamento prévio, e fica logo após o Cerro de Palomas, no quilômetro 548. Ali, é possível fazer degustação da bebida e acompanhar uma demonstração do processo de elaboração do vinho.

Além das vinícolas, o trajeto destaca-se pela produção local. Entre as atrações, está a fazenda OlivoPampa, na Estrada Passo de Guedes, especializada em olivicultura e na produção de azeites de oliva Extra Virgens.

A rota tem inclusive parada na casa de famílias de produtores locais, oferecendo um café campeiro e demonstração de lidas.

Viação Ouro e Prata (Marcopolo)

QUEM LEVA

Viação Ouro e Prata

Há mais de oito décadas no mercado, a Viação Ouro e Prata abrange destinos como Santa Rosa, Santo Ângelo, Três Passos, Ijuí, Cruz Alta, Soledade, Frederico Westphalen, Bagé, Livramento e Dom Pedrito. Para garantir a segurança dos passageiros, a empresa sanitiza a frota, na qual os ônibus passam por um minucioso processo de limpeza e desinfecção. Os veículos também têm sistema de renovação e purificação do ar. Para Santana do Livramento a rota conta a tecnologia e inovação do ônibus Biosafe, o primeiro do Brasil.

VIAJE NO RS

Para comprar passagens acesse
viacaoouroeprata.com.br/
Acompanhe a Ouro e Prata no Instagram
@viacaoouroeprata

VIAÇÃO OURO E PRATA

COMO CHEGAR A SANTANA DO LIVRAMENTO

TAVARES

Lagoa do Peixe
(Geiser Trivelato)

A CIDADE DE TAVARES GUARDA UM dos maiores tesouros naturais do Rio Grande do Sul e merece estar nos seus próximos roteiros de viagem.

Localizado na planície litorânea, entre o Oceano Atlântico e a Lagoa dos Patos, o município se destaca principalmente pelo Parque Nacional da Lagoa do Peixe, onde a fauna e as paisagens naturais formam um lindo complexo natural.

Antes de chegar ao parque, você encontrará na pequena cidade heranças de um povoado açoriano. Há marcas fortes na gastronomia, na religiosidade e na presença dos sambaquis, sítios que destacam a chegada dos primeiros habitantes indígenas na região.

Criamos um roteiro para você aproveitar a região.

Dica EXPRESSO PALMARES

- Para fazer um passeio com tranquilidade, programe-se para pernoitar na cidade de Tavares. Se quiser ir ou voltar por Porto Alegre, há conexão com a estação rodoviária do município.

A RIQUEZA NATURAL DA *Lagoa do Peixe*

Passeio pelo **Parque Nacional da Lagoa do Peixe**

Uma mescla de contrastes faz parte do cenário que você verá no Parque Nacional da Lagoa do Peixe. Restinga, banhados, matas nativas, campos de dunas, lagunas e praias formam os diferentes ambientes desse imenso parque construído pela natureza e oficializado pelo homem em 1986.

Atualmente, o destino é considerado área internacional de preservação de espécies de aves migratórias e de amostras dos ecossistemas litorâneos do Rio Grande do Sul.

Ponte na Lagoa do Peixe (João Batista Cardozo)

Trilha do Talha-Mar (João Batista Cardozo)

Praia do Lagamarzinho, no Parque Nacional (João Batista Cardozo)

São mais de 300 espécies de aves que se encontram por lá, além de espécies marinhas, como o camarão rosa, a tainha e o linguado. Uma das aves mais procuradas pelos turistas são os flamingos, com sua exuberante e peculiar aparência cor de rosa.

Para percorrer o parque há três trilhas de acesso. A Trilha das Figueiras, que tem 6 quilômetros de extensão, a Trilha das Dunas, com percurso de 13 quilômetros e a Trilha do Talha-Mar, que percorre 10 quilômetros até chegar na Lagoa do Peixe, que tem 35 quilômetros de extensão.

A Barra da Lagoa do Peixe é o canal de comunicação entre a Lagoa do Peixe e o mar, e onde se concentra grande parte das espécies de aves migratórias.

O ponto mais alto da visitação é a observação das aves, entre eles flamingos, maçaricos, cisnes de pescoço preto, emas, entre outras espécies únicas e que só podem ser encontradas ali.

Além disso, o Parque também sedia anualmente o Festival Brasileiro das Aves Migratórias, com atividades voltadas à conservação do meio ambiente, oficinas, palestras e visitas guiadas para observação de aves dentro da unidade conservação.

Margem da Lagoa dos Patos (João Batista Cardozo)

Visite os **faróis de Tavares**

A pequena cidade também é conhecida devido aos antigos faróis. O mais bonito deles é o Farol Mostardas, inaugurado em 1894 e administrado pela Marinha. Com 38 metros de altura, o grande atrativo é subir a escadaria interna, alcançar o topo e desfrutar de uma vista deslumbrante no mirante externo.

Importado da França, o Farol Capão da Marca tem 10 metros e também vale a visita. Está localizado às margens da Lagoa dos Patos e foi construído por volta de 1849. Mais recente, o Farol Capão da Marca foi construído em 2001 e está à beira do oceano.

Dica EXPRESSO PALMARES

- Apesar de o Parque Nacional receber visitantes o ano todo, a melhor época para observação das aves migratórias é entre outubro e maio.

COMO CHEGAR A TAVARES

QUEM LEVA

Expresso Palmares

Atuando há mais de 60 anos, a Expresso Palmares realiza viagens para destinos como Cidreira, Tavares, São José do Norte e Mostardas. Os veículos da frota são higienizados diariamente e há álcool em gel para funcionários e passageiros.

VIAJE NO RS

Para comprar passagens acesse
www.expressopalmares.com.br

PALMARES

Expresso Palmares

Farol Mostardas (João Batista Cardozo)

Parque da Guarita
(Adriano Daka)

TORRES

NA FRONTEIRA COM SANTA CATARINA, Torres é um destino singular no Litoral Norte gaúcho. As águas claras do mar contrastam com falésias e areia clara. E, por vezes, o céu fica colorido pela movimentação de balões, principalmente na época do famoso Festival Internacional de Balonismo.

Moderna, a cidade tem pontos turísticos para visitar em qualquer estação do ano, o que inclui parques, lagoas e morros. É um destino perfeito para quem busca contato com a natureza e, por isso, selecionamos atividades para você aproveitar essa linda praia.

Dica UNESUL

- Além da Praia da Guarita, outras praias de Torres também valem a visita. Entre elas, a da Cal, localizada entre o Morro do Farol e o Morro das Furnas. A Praia Grande conta com vários prédios e infraestrutura, e a do Meio ou Prainha está localizada entre a Praia Grande e o Morro do Farol.

ESPETÁCULO DA NATUREZA
no céu e no mar

Conecte-se com a **natureza dos parques**

Se você quer curtir dias de descanso em meio à natureza, Torres tem áreas que proporcionam tranquilidade e relaxamento. Uma delas é o Parque Estadual da Guarita, que tem vasta área verde de 350 hectares e vista para a Praia da Guarita. Oficialmente, o local é conhecido como Parque Estadual José Lutzenberger, em homenagem ao ambientalista gaúcho, e é uma unidade de preservação.

Na Torre Sul do parque pode-se escalar o topo e ter vista para o parque e a praia. A Torre do Meio fica entre as praias da Cal e a da Guarita. A entrada é gratuita para pedestres, e por ali você caminha e curte a paisagem singular do encontro das rochas com o mar.

Outro atrativo em meio à natureza é o Parque Estadual de Itapeva, criado em 2002 para proteger ecossistemas e espécies da fauna e flora local. É espaço para trilhas agendadas. Além disso, tem dunas, mata nativa e muitas árvores.

Lagoa do Violão (Gustavo Selau)

Parque da Guarita (Adriano Daka)

Parque da Guarita

Passe um dia na **Praia da Guarita**

Claro que não poderíamos deixar de falar das praias, especialmente no cartão-postal de Torres: a Praia da Guarita. É uma das mais belas do Estado e a preferida dos turistas. O local é referência no lazer ambiental e recebe anualmente cerca de 30 mil visitantes. Para quem gosta de esportes radicais, o mar agitado é propício para prática de surf e esportes náuticos.

Aventure-se pelo **Morro do Farol**

Considerado um dos topos mais bonitos de Torres, o Morro do Farol tem vista privilegiada e é o cenário ideal para lindas fotos devido à paisagem. Do alto do morro avistam-se todas as praias de Torres e de alguns pontos turísticos da cidade, como a Lagoa do Violão e as dunas do Parque da Itapeva. É também um local propício para voos de paraglider e parapente.

Conheça o maior **festival de balonismo**

Uma vez por ano, geralmente no mês de maio, o céu de Torres fica repleto de cores. É quando ocorre o Festival Internacional de Balonismo, considerado um dos maiores da América Latina.

O céu colorido é apenas uma das atrações do evento, que também conta com competições de balões esportivos, apresentações, feira de artesanato, praça de alimentação, shows e muita diversão.

A cidade também dispõe de passeios de balão durante o ano todo, dependendo das condições climáticas. Os voos podem ser agendados com pilotos ou empresas do segmento.

Unesul

Balonismo (Adriano Daka)

Passe uma tarde na **Lagoa do Violão**

Outro lugar de descanso e vista privilegiada é a Lagoa do Violão, que tem esse nome por conta do formato que se assemelha ao instrumento. Localizado no Centro da cidade, tem cerca de dois quilômetros quadrados de extensão, com uma passarela e avenida pavimentada e iluminada em seu entorno.

QUEM LEVA

Unesul Transportes

Com 56 anos, a Unesul Transportes atua em cidades como Torres, Capão da Canoa, Imbé, Tramandaí, Farroupilha, Bento Gonçalves, Caxias do Sul e Veranópolis. A empresa disponibiliza álcool gel nos veículos e reforçou os protocolos de limpeza nos ônibus. Além disso, realiza ações pontuais conjuntas com rodoviárias e prefeituras para divulgação de medidas preventivas.

COMO CHEGAR A TORRES

VIAJE NO RS

Para comprar passagens acesse
www.unesul.com.br
Acompanhe a Unesul no Instagram
@unesuloficial

Rio Uruguai
(foto Anderson Petroceli)

URUGUAIANA

HÁ QUEM DIGA QUE URUGUAIANA FICA LONGE DE TUDO, exceto da Argentina. Ao conhecer esta cidade da Fronteira Oeste do Estado, percebe-se que por ali o turismo está presente. O Rio Uruguai, que separa o território brasileiro do argentino, é ponto de lazer e contemplação para moradores e turistas e, no centro, prédios históricos provam que Uruguaiana pode ser um curioso destino.

Dica PLANALTO

• A abertura dos *free shops* em Uruguaiana trouxe facilidade para quem deseja fazer compras. Além de comprar mais produtos importados, é possível parcelar em até 10 vezes sem juros com o dólar congelado.

Encantos da fronteira
COM A ARGENTINA

Compras e história

Uma caminhada no centro da cidade é prioridade para quem visita este destino de fronteira. O roteiro pode iniciar na Praça Barão do Rio Branco, ponto de referência para quem gosta de bater perna e contemplar a beleza e arquitetura local.

Além de uma estátua do famoso Barão, o local é arborizado, tem uma extensa parte verde e a Catedral de Sant'Ana ao fundo. Dá pra tirar muitas fotos e curtir a natureza com tranquilidade. Da praça até o movimentado calçadão é só atravessar uma rua.

Pertinho dali está o Centro Cultural Dr. Pedro Marini, prédio histórico construído em 1913 e onde hoje funcionam museus, bibliotecas e oficinas de arte.

Para quem gosta de fazer compras, indicamos os *free shops*. Atualmente, Uruguaiana tem cinco, número que deve ser expandido nos próximos anos. Entre eles, Brasil Free Shop, na Rua General Bento Martins; Duty Free Americas, na Rua Duque de Caxias; Central Free Shop, New York Free Shop e Dufry Uruguaiana, ambos na Rua Domingos José de Almeida. Na região das compras é possível encontrar eletrônicos, produtos de perfumaria, bebidas, roupas e brinquedos.

Ponte internacional (Anderson Petroceli)

Praça Barão do Rio Branco (Anderson Petroceli)

Pôr do sol (Anderson Petroceli)

Contemplação no **Rio Uruguai**

O Rio Uruguai é conhecido por sua beleza e tranquilidade. Embora impróprio para banho, pode ser local para se aventurar em uma prancha de *stand up paddle* ou em caiaque. Outra atividade à beira da água é curtir o pôr do sol ou tomar um chimarrão pertinho do rio.

No início da Presidente Vargas, principal avenida de Uruguaiana, existe um ponto onde moradores da cidade se reúnem para curtir o lindo entardecer. Situado no Bairro Bela Vista, local também dispõe de restaurantes e bares.

Museu conta a trajetória do rio

Para quem gosta de desbravar a cultura e a história local, o Museu do Rio Uruguai é um aboa opção. O local resgata a trajetória do rio e das embarcações, tem entrada gratuita e é formado por um casarão do século XX com arquitetura em forma de barco. O acervo do museu foi arrecadado por meio de doações da comunidade e de entidades locais.

Uma voltinha em **solo argentino**

Quem vai para Uruguaiana não pode deixar de passar na cidade vizinha, Paso de Los Libres. Para chegar até lá é preciso cruzar a Ponte Internacional, que passa sobre o Rio Uruguai. O percurso dura cerca de 10 minutos de carro a partir de Uruguaiana. Para quem gosta de aposta, a cidade tem o Casino Rio Uruguay, além de opções de restaurantes com comida típica.

Aventuras pelo **Cerro do Jarau**

A 100 quilômetros de Uruguaiana, no município de Quaraí, está o Cerro do Jarau, local que se desenvolveu depois da queda de um meteorito, há mais de cem milhões de anos.

Destaca-se pela mitologia e história, principalmente pela famosa lenda da Salamanca, conto que fala sobre uma princesa amaldiçoada que se transforma em lagartixa e se refugia na região, sendo libertada do feitiço. O local tem vasta vegetação, formações rochosas e espaço para trilhas.

QUEM LEVA

Planalto Transportes

Com 72 anos de atuação, a Planalto Transportes abrange mais de 400 cidades gaúchas, entre elas Uruguaiana, Alegrete, São Borja, Santa Maria e Rio Grande. A empresa intensificou a higiene externa e interna da frota. Faz a limpeza do filtro do ar-condicionado antes das viagens, pulveriza produto bactericida atóxico e mede a temperatura dos motoristas e passageiros. Também incentiva os passageiros a usarem máscaras durante a viagem.

COMO CHEGAR A URUGAIANA

VIAJE NO RS

Para comprar passagens acesse
www.planalto.com.br
Acompanhe a Planalto no Instagram @planalto.transportes

Planalto
Conectando pessoas e destinos.


Catedral de Sant'ana (Anderson Petroceli)

Planalto Transportes

Centro Histórico

PORTO ALEGRE

MAIS DO QUE UM PONTO DE PARTIDA para diversas viagens, a capital dos gaúchos é um grande destino. Seja apreciando o belíssimo pôr do sol na Orla do Guaíba ou passeando pelo Centro Histórico, quem visita Porto Alegre tem muitos cenários e atrações para curtir durante o dia ou à noite.

Para conhecer e contemplar a moderna cidade, montamos um roteiro de 12 horas na Capital, para você ter uma experiência completa que mescla atrações históricas e um final de noite badalado, com uma das vistas mais lindas.



Casa de Cultura Mário Quintana

12 HORAS NA *capital dos gaúchos*

Uma manhã pelo **Centro Histórico**

É no Centro Histórico de Porto Alegre que está o coração da cidade. Pertinho do Rio Guaíba, o bairro preserva prédios que contam a história da metrópole. Por ali, a dica é usar roupas e calçado confortáveis para visitar a pé os principais atrativos.

Um dos lugares que você não pode deixar de visitar é a Praça da Alfândega, uma das mais famosas da cidade e de grande valor histórico. É rodeada de construções antigas lindíssimas que contrastam com as árvores e os ladrilhos do chão em preto e branco.

Ali perto estão centros culturais importantes como o Museu de Arte do Rio Grande do Sul (Margs), Farol Santander, antigamente chamado de Santander Cultural, e Memorial do Rio Grande do Sul.

Também famosa, a Rua da Praia, ou dos Andradas, é uma das mais tradicionais. Vale visitar a imponente Igreja das Dores, a Casa de Cultura Mário Quintana, o Museu da Comunicação Hipólito da Costa, o Clube do Comércio e o Centro Cultural Érico Veríssimo. A rua também tem várias lojas a céu aberto.

Na parte mais alta do Centro Histórico está a a Praça Marechal Deodoro,

Chalé da Praca XV

Praça da Alfandega

conhecida como Praça da Matriz. É um espaço público em frente a importantes prédios do governo gaúcho: Palácio Piratini, sede do governo, a Assembleia Legislativa, o Palácio da Justiça e a Igreja Matriz de Nossa Senhora da Madre de Deus, Catedral Metropolitana da cidade.

Se bater a fome durante o roteiro indicamos o Mercado Público. Com mais de 100 lojas, tem restaurantes com lanches, pratos feitos, comida japonesa, frutos do mar, cafés, entre outros. Entre as receitas tradicionais estão tainha na brasa, arroz de carreteiro e picanha grelhada.

Tarde dedicada à **Orla**

À tarde, aproveite a amplitude do Rio Guaíba para ficar mais perto da natureza!

Comece o passeio pelo Centro Cultural Usina do Gasômetro, que funciona no prédio de uma antiga usina termelétrica de 1928 e projetada para gerar energia à base de carvão mineral.

Ali pertinho está a Orla do Guaíba, um lindo projeto com espaço para caminhar, andar de bicicleta e curtir o pôr do sol. Totalmente revitalizada, a Orla conta com bares e restaurantes, músicas e uma paisagem que muda todos os dias.

Para quem prefere praticar algum exercício, é possível alugar uma bicicleta e percorrer a Orla pedalando. Para isso, os visitantes podem contar com o serviços de aluguel de bicicleta da Bike POA e Loop Bike Sharing. Inclua no passeio também uma visita à Fundação Iberê Camargo.


Orla do Guaíba

Passeios de barco no Guaíba

Ibere Camargo

Happy hour dentro do **Guaíba**

Que tal finalizar o dia num passeio de barco? Ver a cidade a partir de outro ponto de vista pode ser uma experiência única! A Capital tem opções de barcos turísticos, cada um deles com roteiros e horários diferentes, como Cisne Branco, Noiva do Caí e Porto Alegre 10.

Mais exclusivo, o projeto NavegaPoa, faz passeios a bordo de veleiros, que saem do Clube dos Jangadeiros ou Veleiros do Sul. Durante o trajeto curta a viagem com os amigos e brinde com vinhos, espumante e petiscos. O trajeto é escolhido de acordo com o vento no dia do passeio e de acordo com o desejo dos viajantes.

Projeto Navega POA

QUEM LEVA

Ouro e Prata, Citral Transporte e Turismo, Expresso Embaixador, Planalto, Viação União Santa Cruz, Unesul, Caxiense, Expresso Palmares, Expresso Azul e Bento Transportes

COMO CHEGAR A PORTO ALEGRE

Dica RTI

- Você também pode apreciar o pôr do sol a bordo do Catamarã CatSul. Ele faze a travessia para a cidade de Guaíba, que fica a 20 minutos da Capital, e tem várias atrações históricas porque é a cidade Berço da Revolução Farroupilha.

Dicas

Quando puder, **viaje de ônibus no Rio Grande do Sul**

Além dos 12 roteiros selecionados neste guia digital, as empresas de transporte intermunicipal que participam deste conteúdo também circulam por outras cidades turísticas importantes do Estado. Fizemos uma listinha com outros destinos que podem ser interessantes nas próximas viagens de ônibus.

Antonio Prado

BENTO TRANSPORTES

A empresa circula por cidades como Bento Gonçalves, Serafina Corrêa, Farroupilha, Nova Prata, Carlos Barbosa, **Antônio Prado**.

Saiba mais.

Três Coroas

CITRAL

Gramado, Canela, São Francisco de Paula, **Três Coroas** e Nova Petrópolis estão na lista de cidades que a empresa percorre.

Saiba mais.

Encantado (Foto: Amturvales)

EXPRESSO AZUL

A empresa também faz trajetos por Lajeado, Westfália, Teutônia, Imigrante, Colinas, Estrela, **Encantado**, Arvorezinha e Ilópolis.

Saiba mais.

Divulgação/Prefeitura de Caxias do Sul/RS

EXPRESSO CAXIENSE

A empresa vende passagens para cidades turísticas como **Caxias do Sul**, Picada Café, Bom Princípio, Feliz, Flores da Cunha e Antônio Prado.

Saiba mais.

Rio Grande

EXPRESSO EMBAIXADOR

Pelotas, **Rio Grande**, Chuí e Canguçu estão na lista de destinos.

Saiba mais.

(Prefeitura de Cidreira)

EXPRESSO PALMARES

As cidades de **Cidreira**, Tavares, Mostardas e São José do Norte são contempladas pela empresa.
Saiba mais.

Cambará do Sul

EXPRESSO SÃO MARCOS

Cambará do Sul, Torres, Arroio do Sal, Curumim, Lageado Grande, Criúva e São Marcos estão na lista de cidades que a empresa alcança.
Saiba mais.

Santo Angelo (Fernando Gomes)

OURO E PRATA

No Norte e Noroeste do Estado a empresa atende municípios como Santa Rosa, **Santo Ângelo**, Três Passos, Ijuí, Cruz Alta, Soledade e Frederico Westphalen. Na região da Fronteira, Bagé, Livramento e Dom Pedrito.
Saiba mais.

Santa Maria - Santuário de Schoenstatt (Secretaria do Turismo do RS)

PLANALTO

Alegrete, São Borja, Uruguaiana e **Santa Maria** são alguns destinos turísticos que a empresa tem disponibilidade.

Saiba mais.

Capão da Canoa - Lagoa dos Quadros

UNESUL

Torres, **Capão da Canoa**, Tramandaí e Veranópolis são alguns destinos gaúchos que a Unesul cobre.

Saiba mais.

Catedral São João Batista (Luiz Fernando Bertuol)

VIAÇÃO UNIÃO SANTA CRUZ

Cidades como **Santa Cruz do Sul**, Garibaldi, Santo Ângelo e Santa Maria fazem parte da lista de destinos da Viação União Santa Cruz.

Saiba mais.

Para saber mais sobre viagens de ônibus, acesse nosso Instagram Viaje No RS

EXPEDIENTE

Concepção editorial: Way Content

Coordenação do projeto: Anelise Zanoni, Thaís Menegat Cansan e Thamyres Carvalho Winter

Jornalista Responsável: Anelise Zanoni, MTB 9816

Edição: Anelise Zanoni

Fotos: Way Content

Reportagem: Anelise Zanoni, Nicole Fritzen e Jéssica Zang

Projeto Gráfico e diagramação: Camila Provenzi (Palavra Bordada - Conteúdo História Memória)

Imagem da Capa: Divulgação, Expresso Embaixador

Este é um projeto da agência Way Content elaborado para a Associação Rio-Grandense de Transporte Intermunicipal (RTI). A reprodução deste conteúdo, parcial ou integralmente, só pode ser feita mediante autorização.

Way Content

Agência de comunicação para as áreas de turismo e gastronomia

www.waycontent.com

ane@waycontent.com

(51) 9 9197-7907